

Abfuhrkalender 2026

Restmüll:
Bitte beachten Sie die Straßenzuteilung auf der Rückseite!

S

 = Seeboden Tour 1

S

 = Seeboden Tour 2

L

 = Lieserhofen

O

 = Ortschaften

= Wochentag weicht vom üblichen Abfuhrtag ab

Abfuhrhythmus:
14 = 14 täglich
14/4 = 14 täglich, 4 wöchentlich



Alle Behälter sind an den Abfuhrterminen pünktlichst um 6.00 Uhr am Straßenrand bereit zu stellen.

JÄNNER	FEBRUAR	MÄRZ	APRIL	MAI	JUNI
Do 1 Neujahr	So 1	So 1	Mi 1	Fr 1 Staatsfeiertag	Mo 1
Fr 2	Mo 2	Mo 2	Do 2	Sa 2	Di 2
Sa 3	Di 3	Di 3	Fr 3 Karfreitag	So 3	Mi 3
So 4	Mi 4	Mi 4	Sa 4	Mo 4	Do 4 Fronleichnam
Mo 5	Do 5	Do 5	So 5 Ostersonntag	Di 5	Fr 5
Di 6 Hl. Drei Könige	Fr 6	Fr 6	Mo 6 Ostermontag	Mi 6	Sa 6
Mi 7	Sa 7	Sa 7	Di 7	Do 7	So 7
Do 8	So 8	So 8	Mi 8	Fr 8	Mo 8
Fr 9	Mo 9	Mo 9	Do 9	Sa 9	Di 9
Sa 10	Di 10	Di 10	Fr 10	So 10 Muttertag	Mi 10
So 11	Mi 11	Mi 11	Sa 11	Mo 11	Do 11
Mo 12	Do 12	Do 12	So 12	Di 12	Fr 12
Di 13	Fr 13	Fr 13	Mo 13	Mi 13	Sa 13
Mi 14	Sa 14	Sa 14	Di 14	Do 14 Christi Himmelfahrt	So 14 Vatertag
Do 15	So 15	So 15	Mi 15	Fr 15	Mo 15
Fr 16	Mo 16	Mo 16	Do 16	Sa 16	Di 16
Sa 17	Di 17	Di 17	Fr 17	So 17	Mi 17
So 18	Mi 18	Mi 18	Sa 18	Mo 18	Do 18
Mo 19	Do 19	Do 19	So 19	Di 19	Fr 19
Di 20	Fr 20	Fr 20	Mo 20	Mi 20	Sa 20
Mi 21	Sa 21	Sa 21	Di 21	Do 21	So 21
Do 22	So 22	So 22	Mi 22	Fr 22	Mo 22
Fr 23	Mo 23	Mo 23	Do 23	Sa 23	Di 23
Sa 24	Di 24	Di 24	Fr 24	So 24 Pfingstsonntag	Mi 24
So 25	Mi 25	Mi 25	Sa 25	Mo 25 Pfingstmontag	Do 25
Mo 26	Do 26	Do 26	So 26	Di 26	Fr 26
Di 27	Fr 27	Fr 27	Mo 27	Mi 27	Sa 27
Mi 28	Sa 28	Sa 28	Di 28	Do 28	So 28
Do 29		So 29 Palmsonntag	Mi 29	Fr 29	Mo 29
Fr 30		Mo 30	Do 30	Sa 30	Di 30
Sa 31		Di 31		So 31	

1 = Bio Tour 12 = Bio Tour 2

1 = Tour 12 = Tour 23 = Tour 3

W = St. Wolfgang

Bitte beachten Sie die Straßenzuteilungen auf der Rückseite!

ALT
TA
P
I
E
R

Ia

 = Treffling, Muskanitzen, Liedweg, Schloßau, Unterhaus, Kötzing, Kolm, Pirk, Trasischk, Lieserbrücke WEST: Waldhofweg, Gartenstraße, Birkenstraße, Grudweg südlich der Autobahn, Katschberg Straße südlich der Autobahn

Ib

 = Lieserhofen, Karlsdorf, Litzldorf, Lieseregg, Seebach, Kras, Lieserbrücke OST, Lieserbrücke WEST (außer Waldhofweg, Gartenstraße, Birkenstraße) Grudweg nördlich der Autobahn, Katschberg Straße nördlich der Autobahn

IIa

 = Tangern, Seeboden östlich der Trefflinger Straße und nördlich der Hauptstraße bis zum Kreisverkehr, Trefflinger Straße bis Einfahrt Unterhaus, Unterhauser Weg, Korbweg, Am Oberrain

IIb

 = Seeboden westlich der Trefflinger Straße (außer Unterhauser Weg, Korbweg, Am Oberrain), Hauptstraße und Bereich südlich der Hauptstraße

Wo

 = St. Wolfgang

Abfallwirtschaft - Umweltberatung
04762/81255 - 24 Herr Trojer
ASZ - Altstoffsammelzentrum
Mittwoch und Freitag von 14.00 bis 17.00 Uhr
Lieserhofen, Loibenigweg 2, Tel. 04762/4153

Abfuhrkalender 2026

Restmüll:
Bitte beachten Sie die Straßenzuteilung auf der Rückseite!

S

 = Seeboden Tour 1

S

 = Seeboden Tour 2

L

 = Lieserhofen

O

 = Ortschaften

= Wochentag weicht vom üblichen Abfuhrtag ab

Abfuhrhythmus:
14 = 14 täglich
14/4 = 14 täglich, 4 wöchentlich



Alle Behälter sind an den Abfuhrterminen pünktlichst um 6.00 Uhr am Straßenrand bereit zu stellen.

JULI	AUGUST	SEPTEMBER	OKTOBER	NOVEMBER	DEZEMBER
Mi 1	Sa 1	Di 1	Do 1	So 1 Allerheiligen	Di 1
Do 2	So 2	Mi 2	Fr 2	Mo 2	Mi 2
Fr 3	Mo 3	Do 3	Sa 3	Di 3	Do 3
Sa 4	Di 4	Fr 4	So 4	Mi 4	Fr 4
So 5	Mi 5	Sa 5	Mo 5	Do 5	Sa 5
Mo 6	Do 6	So 6	Di 6	Fr 6	So 6
Di 7	Fr 7	Mo 7	Mi 7	Sa 7	Mo 7
Mi 8	Sa 8	Di 8	Do 8	So 8	Di 8 Maria Empfängnis
Do 9	So 9	Mi 9	Fr 9	Mo 9	Mi 9
Fr 10	Mo 10	Do 10	Sa 10	Di 10	Do 10
Sa 11	Di 11	Fr 11	So 11	Mi 11	Fr 11
So 12	Mi 12	Sa 12	Mo 12	Do 12	Sa 12
Mo 13	Do 13	So 13	Di 13	Fr 13	So 13
Di 14	Fr 14	Mo 14	Mi 14	Sa 14	Mo 14
Mi 15	Sa 15 Maria Himmelfahrt	Di 15	Do 15	So 15	Di 15
Do 16	So 16	Mi 16	Fr 16	Mo 16	Mi 16
Fr 17	Mo 17	Do 17	Sa 17	Di 17	Do 17
Sa 18	Di 18	Fr 18	So 18	Mi 18	Fr 18
So 19	Mi 19	Sa 19	Mo 19	Do 19	Sa 19
Mo 20	Do 20	So 20	Di 20	Fr 20	So 20
Di 21	Fr 21	Mo 21	Mi 21	Sa 21	Mo 21
Mi 22	Sa 22	Di 22	Do 22	So 22	Di 22
Do 23	So 23	Mi 23	Fr 23	Mo 23	Mi 23
Fr 24	Mo 24	Do 24	Sa 24	Di 24	Do 24 Hl. Abend
Sa 25	Di 25	Fr 25	So 25	Mi 25	Fr 25 Christtag
So 26	Mi 26	Sa 26	Mo 26 Nationalfeiertag	Do 26	Sa 26 Stephanstag
Mo 27	Do 27	So 27	Di 27	Fr 27	So 27
Di 28	Fr 28	Mo 28	Mi 28	Sa 28	Mo 28
Mi 29	Sa 29	Di 29	Do 29	So 29	Di 29
Do 30	So 30	Mi 30	Fr 30	Mo 30	Mi 30
Fr 31	Mo 31	Di 31	Sa 31		Do 31 Silvester

1 = Bio Tour 12 = Bio Tour 2

1 = Tour 12 = Tour 23 = Tour 3

W = St. Wolfgang

Bitte beachten Sie die Straßenzuteilungen auf der Rückseite!

ALT
TA
P
I
E
R

Ia

 = Treffling, Muskanitzen, Liedweg, Schloßau, Unterhaus, Kötzing, Kolm, Pirk, Trasischk, Lieserbrücke WEST: Waldhofweg, Gartenstraße, Birkenstraße, Grudweg südlich der Autobahn, Katschberg Straße südlich der Autobahn

Ib

 = Lieserhofen, Karlsdorf, Litzldorf, Lieseregg, Seebach, Kras, Lieserbrücke OST, Lieserbrücke WEST (außer Waldhofweg, Gartenstraße, Birkenstraße) Grudweg nördlich der Autobahn, Katschberg Straße nördlich der Autobahn

IIa

 = Tangern, Seeboden östlich der Trefflinger Straße und nördlich der Hauptstraße bis zum Kreisverkehr, Trefflinger Straße bis Einfahrt Unterhaus, Unterhauser Weg, Korbweg, Am Oberrain

IIb

 = Seeboden westlich der Trefflinger Straße (außer Unterhauser Weg, Korbweg, Am Oberrain), Hauptstraße und Bereich südlich der Hauptstraße

Wo

 = St. Wolfgang

Abfallwirtschaft - Umweltberatung
04762/81255 - 24 Herr Trojer
ASZ - Altstoffsammelzentrum
Mittwoch und Freitag von 14.00 bis 17.00 Uhr
Lieserhofen, Loibenigweg 2, Tel. 04762/4153

Straßenzuteilung zu den Touren bei der Restmüllabfuhr

Seeboden Tour 1

Alte Straße	Hauptstraße	Seeallee
Am Erftfeld	Im Reich	Seeabckweg
Am Kirchbichl	Im Seebwenggrund	Seegarten
Am Klauberpark	Im Winkel	Seehofstraße
Am Mühlbach	Kochstraße	Seeparkstraße
Am Rain	Laschweg	Seeparkweg
Am Unterain	Leitenweg	Seepromenade
Am Waldrand	Lieseregger Straße	Seespitz
Amselweg	(von der Kreuzung Trefflinger Straße bis zur Kreuzung Dobprastrale)	Seestrasße
An der Sandbleiten	Lindenweg	Sonnleitenweg
Angerweg	Meixnerhofweg	Steiner Straße
Bäderweg	Mirnockweg	Stüderweg
Bootsweg	Oberrachweg	Tangener Straße
Finkenweg	Poststeig	Tendendorfer Straße
Fischerweg	Promenade zum See	(von der Kreuzung Tangener Straße bis zur Kreuzung Goldackweg)
Flurweg	Römerweg	Th. Morgenstern Platz
Flußweg	Salzkofelweg	Wiesenweg
Gemeinckweg	Schluchweg	Wirnsdorfer Straße
Goldackweg		Zachnerweg
Grütschnacher Straße		

Seeboden Tour 2

Ahornweg Am Kirchforst Am Korbfeld Am Oberrain Am Pfarrfeld Arnikaweg Auf der Erthöhe Auf der Raun Birkenweg Dahlienweg Dobrastaße Dullhöhe Dullröhrenweg Eichenweg Ertweg Eschenweg Föhrenweg Hangweg Heiserholkweg Hubertusweg Korbgweg Kornblumenweg Kras	Kraut Lärchenfeld Lärchenweg Lexhöhe Lexweg Lieserger Lieserger Straße (von der Kreuzung Dobrastaße bis Kras) Lilienweg Margeritenweg Nelkenstraße Neue Trefflinger Straße Poststeig Schullallee Seebacher Straße Seutierweg Teichendorfer Straße (von der Kreuzung Golddeckweg bis zur Kreuzung Hauptstraße) Trefflinger Straße (bis einschließlich Hausnummer 92) Unterhanser Weg Zirbenweg
--	---

Ortschaften

Am Tischernock	Tangem
Kolm	Trasisch
Kötzing	Treffling
Liedweg	Trefflinger Straße (Hausnummern 99, 108 und 115)
Muskantizen	Unterhaus
Pirk	
Schloßau	

Straßenzuteilung zu den Touren „Gelber Sack“

Tour 1:

Alte Straße, Am Kirchbichl, Am Mühlbach, Am Oberrain, Am Rain, Am Unterrain, An der Sandletten, Amlkaweg, Auf der Raun, Dahlienweg, Dobrastreße, Dullhöfe, Dullhöhenweg, Im Reich, Kolm, Kornberg, Kornblumenweg, Kötzling, Liedweg, Lieseregger Straße (von der Kreuzung Trefflinger Straße bis zu Kreuzung Dobrastreße), Lilienweg, Margeritenweg, Muskanzien, Nelkenstraße, Neue Trefflinger Straße, Pirk, Römernweg, Schloßau, Sonntalerweg, Trastschk, Treffling, Trefflinger Straße (ungerade Hausnummern ab 25), Unterhaus, Unterhauser Weg, Zechnerweg

Tour 2:

Ährenweg, Am Erftfeld, Am Klauberpark, Am Korfeld, Am Lärchenfeld, Am Waldrand, Amseelweg, Angenweg, Auf der Erthöhe, Bärenweg, Birkenweg, Bootsweg, Eichenweg, Erftweg, Eschenweg, Fichtenweg, Finkenweg, Fischerweg, Flurweg, Flußweg, Föhrenweg, Gmeineckweg, Gritschacher Straße, Hauptplatz, Hauptstraße, Hubertusweg, Im Schwalbengrund, Im Winkel, Kochstraße, Kraut, Lärchenweg, Laschweg, Leitenweg, Lexhöhe, Lindenweg, Mirmockweg, Oberbachweg, Poststeig, Promenade zum See, Salzkofelweg, Schluchweg, Schallallee, Schulweg, Seeallee, Seeblickweg, Seegarten, Seehofstraße, Seeparkstraße, Seeparkweg, Seepromenade, Seespitz, Seestraße, Steiner Straße, Süduferweg, Tangern, Tangerner Straße, Teichendorfer Straße, Teeap-Morgenstern-Platz, Trefflinger Straße (gerade Hausnummern und Hausnummern 3 bis 23), Wiesenweg, Wirsdorfer Straße, Zirbenweg







Tour 3:

Am Kirchtorst, Am Lumbichl, Am Pfarrfeld, Bachweg, Birkenstraße, Danhofenerweg, Eckweg, Eichenweg (Lieserhofen), Gartenstraße, Gewebestraße, Grudweg, Hangweg, Haselweg, Heiselhofweg, Karlsdorf, Katschberg Straße, Kranewetter Weg, Kras, Lassengiweg, Lieseregg, Lieseregger Straße (von der Kreuzung Dobrastraße bis Kras), Lieserhofer Straße, Litzldorfer Weg, Lobnigweg, Lurnfelder Straße, Mitterweg, Nelkenweg, Panoramaweg, Prettenweg, Raufen, Römerstraße, Rosenweg, Rudingweg, Ruppungweg, Schöngassenerweg, Seebacher Straße, Seutterweg, Tulpenweg, Waldhofweg, Weidenweg, Wiedingweg, Wissenweg (Lieserhofen)

Straßenzuteilung zu den Biomülltouren

Tour 1: Aornweg, Altstraße, Am Erftfeld, Am Kirchbühl, Am Kirchfrost, Am Klausepark, Am Lurnbüchl, Am Mühlbach, Am Pfarrfeld, Am Rain, Am Unterrain, Am Waldrand, Amselweg, An der Sandletten, Angerweg, Arnikaweg, Auf der Raun, Bachweg, Bäckerweg, Birkenstraße, Birkenweg, Bootsweg, Dahleweg, Danhofweg, Dobrastraße, Dullhöhe, Dullhöhenweg, Eckweg, Eichenweg (Lieserhofen), Eichenweg (Seeboden), Eschenweg, Fichtenweg, Finkenweg, Fischerweg, Flurweg, Flußweg, Föhrenweg, Gartenstraße, Gewerbestraße, Goldackweg, Grtschacher Straße, Grundweg, Hangweg, Haselweg, Hauptplatz, Hauptstraße, Heiserholweg, Hubertusweg, Im Reich, Im Schwalbengrund, Im Winkel, Karlsdorf, Katschberg Straße, Kochstraße, Kornblumenweg, Krauenweter Weg, Kras, Kratt, Lärchenfeld, Lärchenweg, Laschweg, Lassingweg, Leiteweg, Liesweg, Lieseregger Straße, Lieserhofer Straße, Lillenweg, Litzdorfer Weg, Lobenigweg, Lurnfelder Straße, Margeritenweg, Meixnerhofweg, Mirmockweg, Mitterweg, Nelkenstraße, Nelkenweg, Neue Trefflinger Straße, Panoramaweg, Prettenweg, Prof.-Otto-Eder-Platz, Römerstraße, Römerweg, Rosenweg, Rüdligstraße, Ruppigweg, Schluchtweg, Schöngassenweg, Schulallee, Schulweg, Seeallee, Seebacher Straße, Seeblickstraße, Seeblickweg, Seegarten, Seehofstraße, Seeparkweg, Seepromenade, Seespiiz, Seestrale, Seuttenweg, Sonnenleienweg, Steiner Straße, Suduterweg, Teichendorfer Straße, Tulpenweg, Walldorfweg, Weidenweg, Wiedingweg, Wiesenberg (Lieserhofen), Wiesenweg (Seeboden), Wirsdorfer Straße, Zechnerweg, Zitzenweg

Abfalltrennung leicht gemacht!

Bunt- bzw. Weißglasbehälter	
Papier und Karton	
Metall	
Kunststoffverpackungen	
Braune Tonne / Komposthaufen	
Restmüll	

[illegible]

Altstoffsammelzentrum - ASZ

<ul style="list-style-type: none"> • Verschlässe • Deckel • Porzellan • Steingutflaschen • Keramik • Glaseschür • Trinkläser • Glühlampen • Fensterglas • Spiegelglas • Drahtglas • Glasteile von Elektrogeräten (z.B. Ceranfelder) 	<ul style="list-style-type: none"> • Taschentücher • verschmutztes Papier • beschichtetes Papier • Kohlepapier • Tapeten • verschmutzte Tiefkühlverpackungen 	<ul style="list-style-type: none"> • Chipspackungen (Verbundstoffe) • Spraydosen und Restinalien • Gaskartuschen etc. mit Restinalien • Wäschespinnen • Töpfe • Pfannen • Schrauben • Nägel • Metallteile • Draht • E-Geräte • Eisenschrott 	<ul style="list-style-type: none"> • Einweg-Handschuhe • Schlanchthoole • Luftmatrzen • Duschvorhänge • Planen • Kinderspielzeug • Wäschekörbe • Rohre • Gartenschläuche • Gummistiefel • Zahnbürsten • Kleiderbügel • Videokassetten 	<ul style="list-style-type: none"> • Plastiktäcke • Verpackungen • Flüssige Abfälle (Speisöl und -fette) • Kohle, Koks, Asche • Tierkadaver • Hausierkot und Streu • Windeln, Hygieneartikel • Zigarettenstummel • Problemstoffe • Staubsaugerinhalt, Keimrit • Kaffee- und Teekapseln • Steine, Bauschutt, Sperrmüll • Weihnachtsbäume 	<p>Abfälle, die getrennt gesammelt und verwertet werden können:</p> <ul style="list-style-type: none"> • Tragbare Kleider und Schuhe • Verpackungen (Glas, Metall, Karton, Kunststoff) • Bioabfall • Elektrogeräte • Altpapier • Problemstoffe
---	--	---	--	--	---

Elektroaltgeräte und Batterien

- Wasch- und Geschirrspülmaschinen, E-Herde
- Kühlt- und Gefriergeräte
- Fernseher
- Computer und Bildschirme
- Elektrokleingeräte
- Spar- und Leuchtstofflampen
- Alkalienbatterien (Trockenbatterien)

Hausmüll, der auf Grund seiner Größe & Form nicht in den Restmüllbehälter passt:

- kaputte Polstermöbel
- Teppiche
- Sportgeräte, Ski
- Kinderwagen...

Gebrauchte, aber noch tragbare Kleidungsstücke

- Saubere Babykleidung
- Bettwäsche und Decken
- tragbare Schuhe paarweise zusammenbinden


Bitte in durchsichtigen Säcken verpacken und verschütten!

Schrodt




- Eisenteile, Torsahl, Blech
- Kabel, Draht, Seile
- Fahrräder
- Bügelbrett, Servierplatten aus Metall, Besteck, Kezzenständer
- Metallrohre, Armaturen, Regenrinne...

Problems to life



- Altol
- Lösungs- & Desinfektionsmittel
- Nitroverdünnung, Farben und Lacke
- Quecksilber-(thermometer)
- Fotochemikalien
- Medikamente, Kosmetika
- Säuren, Laugen

Altspeiseöl und -fett



- Gebrauchte Fritter- und Brateneile bzw. -öle
- Öle von eingetragenen Speisen (Fisch, Schafkäse, ...)
- Butterschmalz und Schweineschmalz
- Verdorbene und abgelaufene Speiseöl- und -fette

Reifen

- PK W-Reifen mit oder ohne Felgen

Weitere Informationen erhalten Sie bei den Mitarbeitern Ihrer Heimatgemeinde und beim Abfallwirtschaftsverband



Abfallwirtschaftsverband Spittal / Drau
A-9800 Spittal / Drau, Schüttbach 27
Tel.: +43(0)4762 3404 • Fax: +43(0)4762 3404-14
office@awvspittal.at • www.awvspittal.at

• Ihre Abfuhrtermine
• Infos zum
Sammelzentrum
www.muelliapp.com